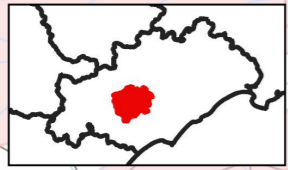


Périmètre du PLUi  
 Communes hors du périmètre du PLUi  
 Patrimoine naturel  
**Aire d'alimentation de captage prioritaire (pollution phytosanitaire)**  
 Aire délimitée  
 Aire en projet  
**Ressources stratégiques**  
 Zone de sauvegarde délimitée






A3  
1:90000  
0 2 4 km

Source des données : © IGN - DDTM34 - ARS - Agence de l'eau  
 Service producteur : DDTM 34 - SERN - PRNT  
 Date d'impression : 14/10/2019

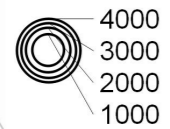
**DDTM34**  
 Direction départementale des territoires et de la mer  
 PRÉFET DE L'HERAULT








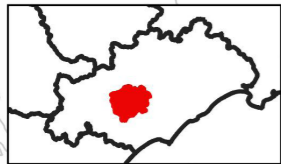
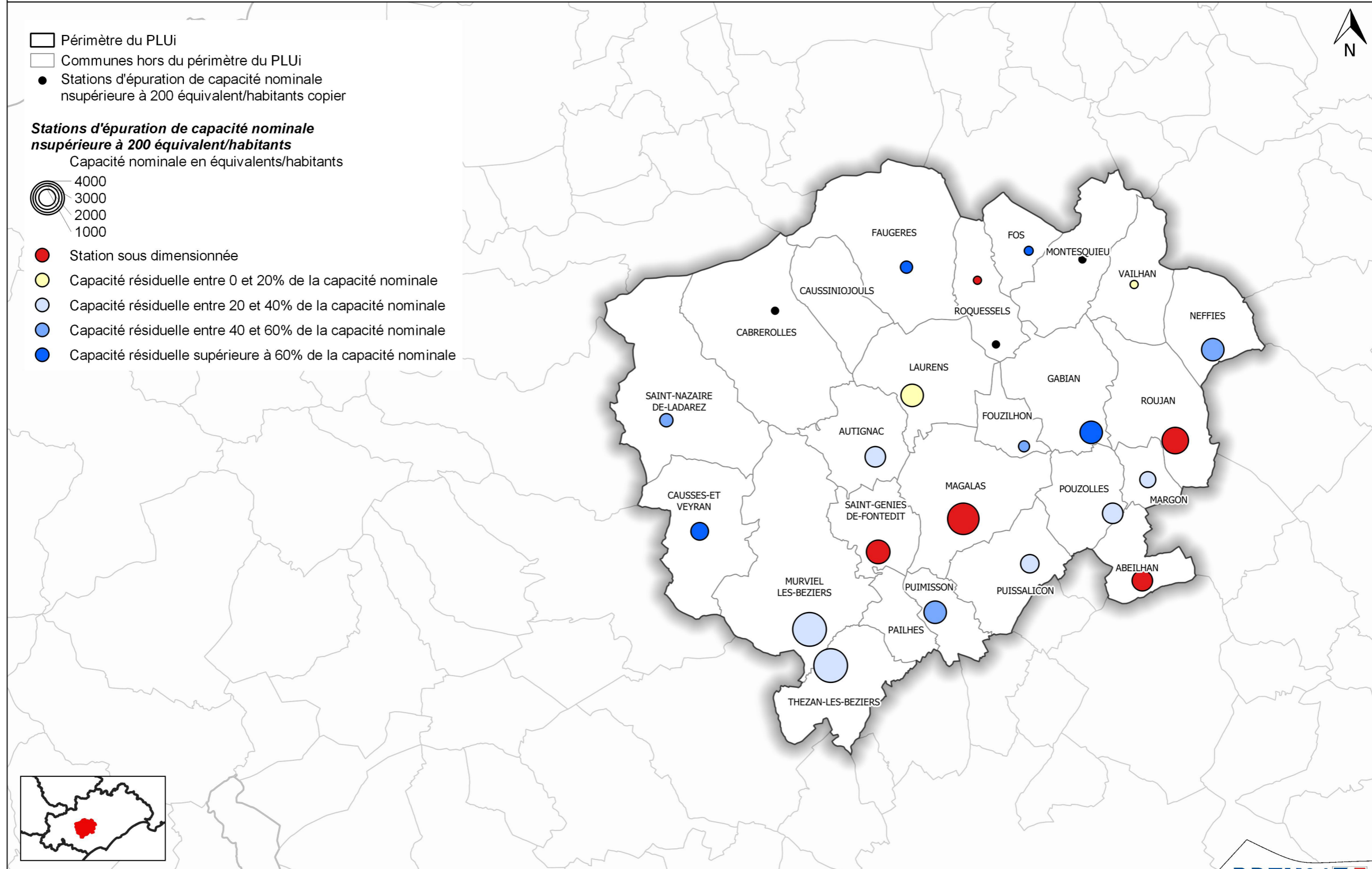
-  Périmètre du PLUi
-  Communes hors du périmètre du PLUi
-  Stations d'épuration de capacité nominale supérieure à 200 équivalent/habitants

**Stations d'épuration de capacité nominale supérieure à 200 équivalent/habitants**

Capacité nominale en équivalents/habitants



-  Station sous dimensionnée
-  Capacité résiduelle entre 0 et 20% de la capacité nominale
-  Capacité résiduelle entre 20 et 40% de la capacité nominale
-  Capacité résiduelle entre 40 et 60% de la capacité nominale
-  Capacité résiduelle supérieure à 60% de la capacité nominale



A3  
1:130000  
0 2 4 km

Source des données : © IGN - DDTM34 - Eau France  
Service producteur : DDTM 34 - SERN - PRNT  
Date d'impression : 14/10/2019

